

# Горизонтальная разметка



Разделяет транспортные потоки противоположных направлений и обозначает границы полос движения в опасных местах на дорогах;



Обозначает границы проезжей части, на которые въезд запрещен; обозначает границы стояночных мест транспортных средств;

1.1

---



Сплошная линия - обозначает край проезжей части

1.2

---



Двойная сплошная - разделяет транспортные потоки противоположных направлений на дорогах, имеющих четыре полосы движения и более.

1.3

---



Обозначает места, где запрещена остановка. Применяется самостоятельно или в сочетании со знаком 3.27 и наносится у края проезжей части или по верху бордюра.

1.4

---



Разделяет транспортные потоки противоположных направлений на дорогах, имеющих две или три полосы

обозначает границы полос движения при наличии двух и более полос, предназначенных для движения в одном направлении.

1.5

---



Предупреждает о приближении к разметке [1.1](#) или [1.11](#), которая разделяет транспортные потоки противоположных или попутных направлений.




1.7

Обозначает полосы движения в пределах перекрестка.



1.8

Обозначает границу между полосой разгона или торможения и основной полосой проезжей части.



1.9


Обозначает границы полос движения, на которых осуществляется реверсивное регулирование

Разделяет транспортные потоки противоположных направлений (при выключенных реверсивных светофорах) на дорогах, где осуществляется реверсивное регулирование.



1.10


Обозначает места, где запрещена стоянка транспортных средств.



1.11

Разделяет транспортные потоки противоположных или попутных направлений на участках дорог, где перестроение разрешено только из одной полосы; обозначает места, где необходимо разрешить движение только со стороны прерывистой линии (в местах разворота, въезда и выезда с прилегающей территории).

**Стоп линия** - указывает место, где водитель должен остановиться при наличии знака 2.5 или при запрещающем сигнале светофора(регулирущика).




1.12



1.13


Указывает место, где водитель должен при необходимости остановиться, уступая дорогу транспортным средствам, движущимся по пересекаемой дороге.




1.14.1

**Зебра** обозначает пешеходный переход.

Стрелы разметки 1.14.2 указывают направление движения пешеходов.



1.14.2



1.15

Обозначает место, где велосипедная дорожка пересекает проезжую часть.




1.16.1


**1.16.1** - обозначает островки, разделяющие транспортные потоки противоположных направлений, места для стоянки транспортных средств (парковки) и велосипедные полосы.

**1.16.2** - обозначает островки, разделяющие транспортные потоки одного направления.

**1.16.3** - обозначает островки в местах слияния транспортных потоков.



1.16.2




1.16.3



1.17

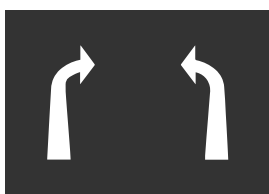
Обозначает места остановок маршрутных транспортных средств и стоянки такси.



1.18


Указывает разрешенные на перекрестке направления движения по полосам. Разметка с изображением тупика наносится для указания того, что поворот на ближайшую проезжую часть запрещен.

Разметка, разрешающая поворот налево из крайней левой полосы, разрешает и разворот.



1.19

Предупреждает о приближении к сужению проезжей части (участку, где уменьшается число полос движения в данном направлении) или к линиям разметки 1.1 или 1.11, разделяющим транспортные потоки противоположных направлений.



1.20

Предупреждает о приближении к разметке 1.3 

Предупреждает о приближении к разметке 1.12 , когда она



1.21

применяется в сочетании со знаком 2.5 




1.22

Обозначает номер дороги



1.23.1

**1.23.1** - обозначает специальную полосу для маршрутных транспортных средств.




1.23.2

**1.23.2** - обозначение пешеходной дорожки или пешеходной части дорожки, предназначенной для совместного движения пешеходов и велосипедов.



1.23.3

**1.23.3** - обозначение велосипедной дорожки (части дорожки) или полосы.



1.24.1

**1.24.1** - дублирование предупреждающих дорожных знаков.

**1.24.2** - дублирование запрещающих дорожных знаков.

**1.24.3** - дублирование дорожного знака "Инвалиды".




**1.24.4** - дублирование дорожного знака "Фотовидеофиксация" и (или) обозначение участков дороги, на которых может осуществляться фотовидеофиксация; разметка 1.24.4 может применяться самостоятельно.

1.24.2



1.24.3




1.24.4



1.24.5



1.24.6



1.24.7

1.24.5 - дублирование таблички 8.4.3.1; разметка 1.24.5 может применяться самостоятельно.


1.24.6 - дублирование дорожного знака 5.33.1 "Велосипедная зона".

1.24.7 - дублирование дорожного знака 8.9.2 "Стоянка только транспортных средств дипломатического корпуса".



1.25

Обозначение искусственных неровностей.



обозначает участок перекрестка, на который запрещается выезжать, если впереди по пути следования образовался затор, который вынудит водителя остановиться, создав препятствие для движения транспортных средств в поперечном направлении, за исключением

1.26 поворота направо или налево в случаях, установленных настоящими Правилами. Разметка может применяться самостоятельно либо совместно с дорожным знаком 1.35.

---

Линии **1.1**, **1.2** и **1.3** пересекать запрещается.

Линию **1.2** допускается пересекать для остановки транспортного средства на обочине и при выезде с нее в местах, где разрешена остановка или стоянка.

Линии **1.5 - 1.8** пересекать разрешается с любой стороны.

Линию **1.9** при отсутствии реверсивных светофоров или когда они отключены разрешается пересекать, если она расположена справа от водителя; при включенных реверсивных светофорах - с любой стороны, если она разделяет полосы, по которым движение разрешено в одном направлении. При отключении реверсивных светофоров водитель должен немедленно перестроиться вправо за линию разметки 1.9.


Линию **1.9**, разделяющую транспортные потоки противоположных направлений, при выключенных реверсивных светофорах пересекать запрещается.

Линию **1.11** разрешается пересекать со стороны прерывистой линии, а также и со стороны сплошной линии, но только при завершении обгона или объезда.

В случаях если значения дорожных знаков, в том числе временных, и линий горизонтальной разметки противоречат друг другу либо разметка недостаточно различима, водители должны руководствоваться дорожными знаками. В случаях если линии временной разметки и линии постоянной разметки противоречат друг другу, водители должны руководствоваться линиями временной разметки.


## Вертикальная разметка

Вертикальная разметка в виде сочетания черных и белых полос на дорожных сооружениях и элементах оборудования дорог показывает их габариты и служит средством зрительного ориентирования.




2.1.1

Обозначает элементы дорожных сооружений (опор мостов, путепроводов, торцевых частей парапетов и тому подобного), когда эти элементы представляют опасность для движущихся транспортных средств.



2.1.2



2.1.3




2.2

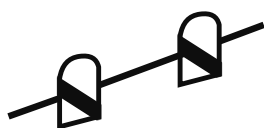
Обозначает нижний край пролетного строения тоннелей, мостов и путепроводов.

Обозначает круглые тумбы, установленные на разделительных полосах или островках безопасности.





2.3



2.4

Обозначает направляющие столбики, надолбы, опоры ограждений и тому подобное.



2.5

Обозначает боковые поверхности ограждений дорог на закруглениях малого радиуса, крутых спусках, других опасных участках.



2.6

Обозначает боковые поверхности ограждений дорог на других участках.



2.7

Обозначает бордюры на опасных участках и возвышающиеся островки безопасности.